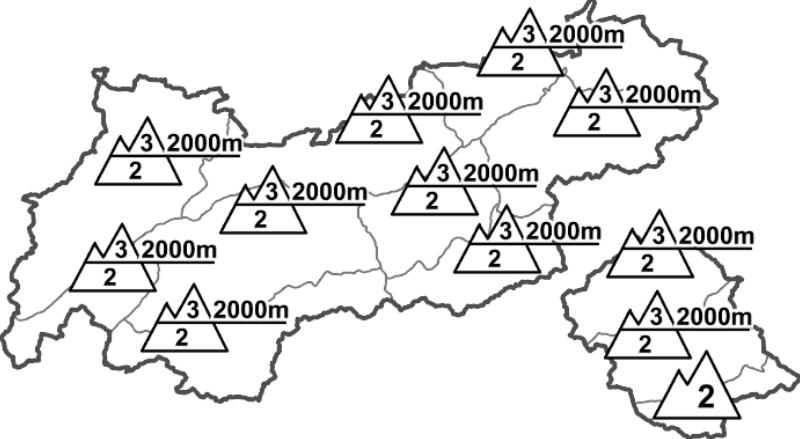






Regionale Lawinengefahrenstufen	WAS? Problem	WO?
in alpinen Lagen vom 27.12.1998 07:30 GANZTÄGIG		Gefahrenstellen
		
	Allg. Stufe Tirol	Tendenz für morgen
		 gleichbleibend

GEFAHRENMUSTER (GM):

Lagebericht vom Sonntag, den 27. Dezember 1998

BEURTEILUNG DER LAWINENGEFAHR

Der Tourengänger und Variantenfahrer muß oberhalb von ca 2000m unverändert eine örtlich erhebliche Schneebrettgefahr beachten. Die Gefahrenstellen befinden sich wegen des schlechten Schneedeckenaufbaus besonders in nord- bis ostgerichteten Steilhängen und Kambbereichen sowie in triebschneegefüllten Rinnen und Mulden.

Weiterhin mäßig ist die Lawinengefahr in tieferen Lagen. Überwiegend sichere Verhältnisse herrschen im Süden Osttirols.

SCHNEEDECKENAUFBAU

Mit der milden Witterung kommt es zu einer weiteren Setzung der Schneedecke. Zwischen den einzelnen Schichten besteht eine schlechte Bindung, daher bleibt eine erhöhte Störanfälligkeit.

ALPINWETTERBERICHT DER ZAMG-WETTERDIENSTSTELLE INNSBRUCK

Die milde Strömung dreht allmählich auf Südwesten und die Luft wird etwas trockener. Der starke Westwind lockert die dichten Wolkenfelder immer wieder auf. In den Nordalpen ist der Wind auch stürmisch. In Osttirol wechseln Sonne und Wolken. Temperatur in 2000m um +4 Grad, in 3000m um -1 Grad.

TENDENZ

-
-