






Regionale Lawinengefahrenstufen	WAS? Problem	WO? Gefahrenstellen
in alpinen Lagen vom 15.02.1999 07:30 <b>GANZTÄGIG</b>		
		
	Allg. Stufe Tirol	Tendenz für morgen
		 gleichbleibend

GEFAHRENMUSTER (GM):

### Lagebericht vom Montag, den 15. Februar 1999

#### BEURTEILUNG DER LAWINENGEFAHR

In den Tiroler Tourengebieten besteht allgemein eine erhebliche Lawinengefahr. Dies bedeutet, daß Lawinen schon durch einen Skifahrer ausgelöst werden können. Die Gefahrenstellen befinden sich besonders in schattseitigen Steilhängen sowie in den Kammlagen. Skitouren und Variantenfahrten sollten daher weiterhin auf mäßig steiles Gelände beschränkt werden. Aus nicht entladenen Lawinenstrichen der schneereichen Landesteile ist weiterhin mit Selbstaumlösungen von Lawinen zu rechnen.

#### SCHNEEDECKENAUFBAU

In den vergangenen 24 Stunden gab es in den Staulagen Nordtirols bis 10cm Neuschnee. In den Südhängen verfestigt sich die Schneedecke weiter, schattseitig ist unverändert das störanfällige Schwimmschneefundament zu beachten.

#### ALPINWETTERBERICHT DER ZAMG-WETTERDIENSTSTELLE INNSBRUCK

Heute wird sich vorübergehend ein Zwischenhoch durchsetzen. Der Nachmittag wird schon zum überwiegenden Teil sonnig sein. Auf den Bergen nimmt der Nordwest- bis Nordwind weiter ab. Die Temperatur steigt in 2000m von -13 auf -7 Grad, in 3000m von -17 auf -10 Grad.

#### TENDENZ

-  
-