






| Regionale Lawinengefahrenstufen<br>in alpinen Lagen vom 18.02.1999 07:30 <b>GANZTÄGIG</b> | WAS?<br>Problem   | WO?<br>Gefahrenstellen   |
|---|---|--|
|          |   |  |
|   | <b>Allg. Stufe Tirol</b><br> | <b>Tendenz für morgen</b><br><br>gleichbleibend |

GEFAHRENMUSTER (GM):

## Lagebericht vom Donnerstag, den 18. Februar 1999

### BEURTEILUNG DER LAWINENGEFAHR

In den neuschneereichen Gebieten Nordtirols besteht erneut eine überwiegend große Lawinengefahr. Die stark verfrachtete Neuschneedecke wurde besonders oberhalb der Waldgrenze mächtig aufgebaut. Vereinzelt können spontan abgehende Lawinen Tallagen erreichen. Vor Skitouren und Variantenfahrten wird derzeit dringend abgeraten. Das mittlere und südliche Osttirol bleibt begünstigt, wo örtlich mit einer erheblichen Lawinengefahr gerechnet werden muß.

### SCHNEEDECKENAUFBAU

In den vergangenen 24 Stunden hat es in den Staulagen Nordtirols 40-70cm geschneit. Richtung Alpenhauptkamm nimmt der Neuschnee ab, der Zuwachs beträgt noch maximal 30cm. Oberhalb der Waldgrenze sorgen die ausgedehnten Windverfrachtungen zusätzlich für die hohe Störanfälligkeit der Schneedecke.

### ALPINWETTERBERICHT DER ZAMG-WETTERDIENSTSTELLE INNSBRUCK

Mit der Nordwestströmung kommen weiterhin feuchte Luftmassen zu den Ostalpen. Am Vormittag kommt es noch zu starken Schneefällen in den Nordalpen und am Hauptkamm. In Osttirol ist vereinzelt mit Schneeschauern zu rechnen. Auf den Bergen weht starker Nordwestwind. Temperatur in 2000m -11 bis -6 Grad, in 3000m -18 bis -12 Grad.

### TENDENZ

-

-