






Regionale Lawinengefahrenstufen in alpinen Lagen vom 03.03.1999 07:30 GANZTÄGIG	WAS? Problem	WO? Gefahrenstellen
		
	Allg. Stufe Tirol 	Tendenz für morgen  fallend

GEFAHRENMUSTER (GM):

Lagebericht vom Mittwoch, den 3. März 1999

BEURTEILUNG DER LAWINENGEFAHR

In Nordtirols Bergen besteht eine örtlich erhebliche Lawinengefahr.

Die Gefahrenstellen befinden sich vorwiegend in kammnahen, triebtschneegefüllten Rinnen und Mulden. Bei intensiver Einstrahlung und Tageserwärmung muß auch die Durchweichung des Schnees in Südhängen beachtet werden. Unterhalb von ca. 2000m sind Naßschneerutsche möglich, die exponierte Verkehrswege erreichen können.

Im südlichen Osttirol bleibt die Lawinengefahr weiterhin mäßig.

SCHNEEDECKENAUFBAU

Je nach Bewölkungsaufzug kam es zu einer mehr oder weniger starken nächtlichen Abkühlung und damit unterschiedlichen Verfestigung der Schneedecke. Bei intensiver Sonneneinstrahlung muß heute wieder mit einer Aufweichung gerechnet werden.

ALPINWETTERBERICHT DER ZAMG-WETTERDIENSTSTELLE INNSBRUCK

Aus Westen nähert sich eine Kaltfront. Sie wird im Laufe des Donnerstag unser Gebiet überqueren. Heute wird es in Nordtiroler Tälern föhnig. Die Temperatur liegt in 2000m bei 0 Grad, in 3000m bei -6 Grad.

TENDENZ

-

-