






| Regionale Lawinengefahrenstufen in alpinen Lagen vom 12.04.1999 07:30 GANZTÄGIG | WAS? Problem | WO? Gefahrenstellen |
|---|---|--|
|  | | |
| | Allg. Stufe Tirol  | Tendenz für morgen  gleichbleibend |

GEFAHRENMUSTER (GM):

Lagebericht vom Montag, den 12. April 1999

BEURTEILUNG DER LAWINENGEFAHR

In Tirols Bergen herrscht überwiegend eine mäßige Lawinengefahr. Einzelne, labile Tribschneebretter, die in kammnahen, besonders nordgerichteten Steilhängen vom Wind aufgebaut wurden, sind vom Tourengänger bei der Routenwahl zu berücksichtigen.

SCHNEEDECKENAUFBAU

Der Neuschnee der vergangenen Woche hat sich vor allem südseitig mit der Altschneedecke gut verbunden. In hochalpinen Kammlagen bleiben einzelne Tribschneeablagerungen störanfällig.

ALPINWETTERBERICHT DER ZAMG-WETTERDIENSTSTELLE INNSBRUCK

Auf eine kurze regenfreie Periode folgt von Nordwesten her eine weitere Kaltfront. Gegen Abend und in der Nacht auf Dienstag beginnt es überall zu regnen und oberhalb von 1000-1200m zu schneien. Auf den Bergen frischt tagsüber der Südwestwind auf. Temperatur in 2000m -5 bis -1 Grad, in 3000m -10 bis -4 Grad.

TENDENZ

-

-