






Regionale Lawinengefahrenstufen in alpinen Lagen vom 15.04.1999 07:30 GANZTÄGIG	WAS? Problem	WO? Gefahrenstellen
		
	Allg. Stufe Tirol 	Tendenz für morgen  gleichbleibend

GEFAHRENMUSTER (GM):

Lagebericht vom Donnerstag, den 15. April 1999

BEURTEILUNG DER LAWINENGEFAHR

Der Tourengänger muß heute in hochalpinen Bereichen, vor allem entlang des Alpenhauptkammes mit einer örtlich erheblichen Schneebrettgefahr rechnen. Die labilen Triebsschneeansammlungen entstanden besonders in Windschattenhängen sowie steilen Kammlagen.

Auch die durchfeuchtete Schneedecke in tiefen Lagen ist weiterhin zu beachten.

SCHNEEDECKENAUFBAU

Der Neuschnee der vergangenen Tage wurde durch den Südwind stark verfrachtet. In der vergangenen Nacht kam es zu keiner Abkühlung, dadurch fehlt auch der oberflächliche Harschdeckel. In tiefen Lagen ist die Schneedecke stark durchfeuchtet.

ALPINWETTERBERICHT DER ZAMG-WETTERDIENSTSTELLE INNSBRUCK

Im Tagesverlauf nähert sich eine Kaltfront, der Föhn bricht zusammen. Am Nachmittag oder gegen Abend dürfte der Regen bzw. Schneefall vom Hauptkamm her auf Nordtirol übergreifen. Am längsten trocken bleibt das Unterland. Auf den Bergen weht stürmischer und böiger Südwestwind. Temperatur in 2000m -2 Grad, in 3000m -8 Grad.

TENDENZ

-

-