







<b>Regionale Lawinengefahrenstufen</b> in alpinen Lagen vom 23.04.1999 07:30 <span style="float: right;">VORMITTAG</span>		<b>Regionale Lawinengefahrenstufen</b> in alpinen Lagen vom 23.04.1999 07:30 <span style="float: right;">NACHMITTAG</span>		<b>Tendenz</b> für morgen  gleichbleibend
				
<b>WAS?</b> - Problem	<b>WO?</b> - Gefahrenstellen	<b>WAS?</b> - Problem	<b>WO?</b> - Gefahrenstellen	<b>Allg. Stufe</b> Tirol 

GEFAHRENMUSTER (GM):

## Lagebericht vom Freitag, den 23. April 1999

### BEURTEILUNG DER LAWINENGEFAHR

Die Lawinengefahr wird heute im wesentlichen von der Tageszeit bestimmt.

In den frühen Morgenstunden herrschen recht günstige Verhältnisse mit mäßiger Lawinengefahr. Einzelne trockene Schneebretter befinden sich noch in steilen, nordwest- bis ostgerichteten Hängen oberhalb von etwa 2500m.

Ab den Mittagsstunden steigt dann die Gefahr durch Naßschneelawinen an. Vor allem an stark besonnten Hängen ist dann vermehrt mit Selbstaumlösungen zu rechnen, die auch bis zum Boden reichen können. Vereinzelt sind dadurch auch exponierte Verkehrswege gefährdet.

### SCHNEEDECKENAUFBAU

Die Schneedecke ist in tiefen und mittleren Lagen weitgehend durchfeuchtet.

Hochalpin gab es wenige cm Neuschneezuwachs auf eine überwiegend gut verfestigte Altschneedecke.

### ALPINWETTERBERICHT DER ZAMG-WETTERDIENSTSTELLE INNSBRUCK

Heute ist bei leicht föhniger Tendenz ein Zwischenhoch mit trockenerer Luft wirksam. Morgen Samstag kommt von Westen her erneut eine schwache Kaltfront.

Die Gipfel sind meist frei, nur zeitweise ziehen höhere Wolken durch. Am Nachmittag bilden sich in Osttirol größere Quellwolken, einzelne Schauer beschränken sich auf die Berge. Es weht leichter bis mäßiger Süd- bis Südwestwind. Die Temperaturen in 2000m liegen um 2 Grad, in 3000m um -6 Grad.

### TENDENZ

-  
-