






| Regionale Lawinengefahrenstufen in alpinen Lagen vom 24.04.1999 07:30 GANZTÄGIG | WAS? Problem | WO? Gefahrenstellen |
|---|---|--|
|  | | |
| | Allg. Stufe Tirol  | Tendenz für morgen  gleichbleibend |

GEFAHRENMUSTER (GM):

Lagebericht vom Samstag, den 24. April 1999

BEURTEILUNG DER LAWINENGEFAHR

Die Lawinengefahr in den Tiroler Tourengebieten ist großteils mäßig.

Einzelne trockene Schneebretter befinden sich noch in Steilhängen der Expositionen Nordwest bis Ost oberhalb von etwa 2400m.

Unterhalb von etwa 2000m ist auf Grund der Durchfeuchtung der Schneedecke vor allem auf Naßschneelawinen zu achten. Auf steilen Wiesenhängen können diese auch bis zum Boden abgehen.

SCHNEEDECKENAUFBAU

Die Schneedecke ist bis etwa 2000m Höhe durchfeuchtet.

Hochalpin ist die Altschneedecke überwiegend gut verfestigt.

ALPINWETTERBERICHT DER ZAMG-WETTERDIENSTSTELLE INNSBRUCK

Ausgehend von einem Tief über Italien zieht heute eine schwache Störung über die Ostalpen. Morgen wird die Luft nur zögernd trockener, eine leichte Stauneigung bleibt erhalten.

Dichte Wolken überwiegen. Teilweise stecken die Gipfel in Nebel, zeitweise gehen kräftige Schneeschauer nieder. Die Schneefallgrenze liegt um 1700m. Es weht mäßiger Nordwest- bis Nordostwind. Die Temperaturen in 2000m liegen um +1 Grad, in 3000m um -6 Grad.

TENDENZ

-

-