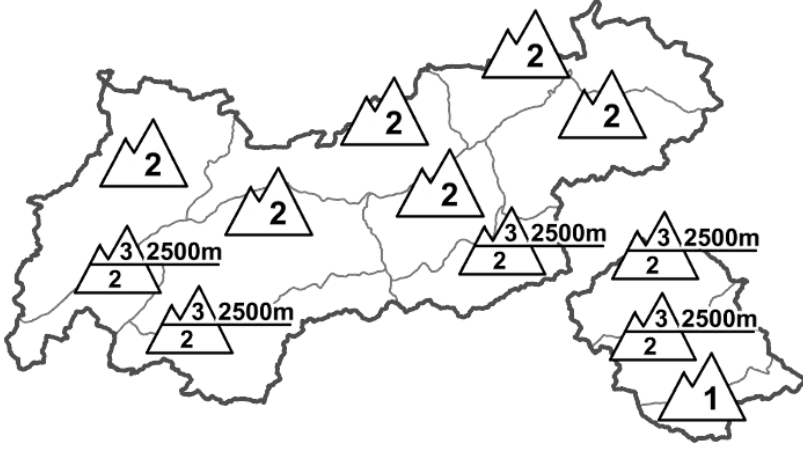






Regionale Lawinengefahrenstufen in alpinen Lagen vom 03.05.2002 07:30 GANZTÄGIG	WAS? Problem	WO? Gefahrenstellen
		
	Allg. Stufe Tirol 	Tendenz für morgen  ansteigend

GEFAHRENMUSTER (GM):

Mit den Niederschlägen Anstieg der Lawinengefahr am Alpenhauptkamm

BEURTEILUNG DER LAWINENGEFAHR

Die Lawinengefahr ist am Vormittag verbreitet noch mäßig. In Höhenlagen unterhalb etwa 2500m sind Gefahrenstellen vor allem in schattseitigen Hängen anzutreffen. Weitere Gefahrenstellen finden sich besonders in Höhenlagen oberhalb etwa 2800m, wo sich speziell in kammnahen Steilhängen der Exposition NW über N bis O teils umfangreiche Triebsschneeanstimmungen gebildet haben. Mit den am Alpenhauptkamm bereits beginnenden Niederschlägen steigt die Lawinengefahr am Nachmittag auf erheblich an. Der Regen wird zu einem vermehrten Abgang von Nassschneelawinen unterhalb etwa 2500m führen. Hochalpin nehmen gefährliche Triebsschneeanstimmungen zu, welchen möglichst ausgewichen werden sollte.

SCHNEEDECKENAUFBAU

Bei den automatischen Wetterstationen konnte man während der letzten Tage einen markanten Abbau der Schneedecke feststellen. Dieser betrug unter dem intensiven Föhneinfluss etwa 10cm/Tag. Da es weiterhin sehr warm ist und während der Nachtstunden der Himmel im Süden bedeckt, weiter im Norden zumindest bewölkt war, konnte sich die Schneedecke oberflächlich kaum verfestigen. In tiefen Lagen trifft man auf Sulz, mit zunehmender Höhe hat sich ein meist nur dünner, nicht tragfähiger Harschdeckel gebildet. Oberhalb etwa 2800m findet man dann vermehrt eine tragfähige Altschneedecke. Durch den stürmischen Höhenwind bilden sich oberhalb etwa 2800m neue Triebsschneeanstimmungen, welche mit den beginnenden Schneefällen an Mächtigkeit zunehmen werden.

ALPINWETTERBERICHT DER ZAMG-WETTERDIENSTSTELLE INNSBRUCK

Am Alpenhauptkamm und in den Südalpen schlechte Sicht und teils kräftiger Regen. Schnee fällt aber nur oberhalb etwa 2300 bis 2700m. Richtung Inntal und weiter nördlich bei Föhn meist trocken und sonnige Auflockerungen. Temperatur in 2000m 4 bis 7 Grad, in 3000m -1 bis 1 Grad. Starker, in Kammlagen und Föhnschneisen stürmischer Südwind.

TENDENZ

Die Lawinengefahr nimmt mit den zu erwartenden Niederschlägen zu. Am Alpenhauptkamm meist ungünstige Tourenbedingungen.

Patrick Nairz