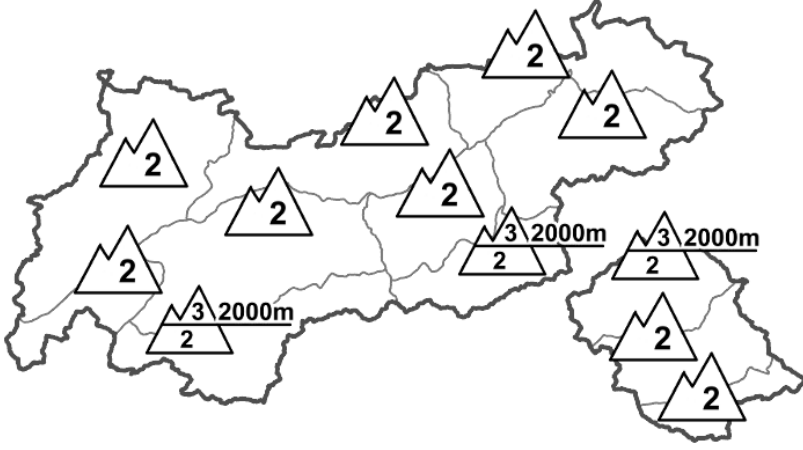






Regionale Lawinengefahrenstufen in alpinen Lagen vom 07.05.2004 07:30 GANZTÄGIG	WAS? Problem	WO? Gefahrenstellen
		
	Allg. Stufe Tirol 	Tendenz für morgen  gleichbleibend

GEFAHRENMUSTER (GM):

Verbreitet mäßige Lawinengefahr

BEURTEILUNG DER LAWINENGEFAHR

Die Lawinengefahr in den Tiroler Tourengebieten ist überwiegend mäßig. Gefahrenstellen liegen dabei in Steilhängen aller Expositionen oberhalb von etwa 2000m. In den hochalpinen Tourengebieten entlang des Alpenhauptkammes ist dabei eine Schneebrettauslösung teilweise schon durch einen einzelnen Wintersportler möglich, was der Definition der Stufe 'erheblich' entspricht. Vereinzelt sind auch noch Selbstausschüttungen von Lawinen möglich, die größere Ausmaße erreichen können. Mit diesem Bericht beendet der Lawinenwarndienst Tirol die Ausgabe der täglichen Lageberichte. Die nächste Aktualisierung erfolgt am Montag, den 10. Mai 2004.

SCHNEEDECKENAUFBAU

In den vergangenen 24 Stunden gab es in Nord- und Osttirol nochmals 10 bis 20cm Neuschneezuwachs. Insgesamt fielen damit in den vergangenen 2 Tagen entlang des Alpenhauptkammes 30 bis 50cm, in den übrigen Regionen 10 bis 30cm Neuschnee. Verbunden waren diese Niederschläge mit zahlreichen Selbstausschüttungen von Lawinen, die teilweise größere Ausmaße erreichten. Der Jahreszeit entsprechend setzt sich dieser Neuschnee aber relativ rasch, wodurch die Stabilität der Schneedecke zunimmt. Die Altschneedecke ist unterhalb von etwa 2500m weitgehend durchfeuchtet. Hochalpin liegt für die Jahreszeit noch überdurchschnittlich viel Schnee.

ALPINWETTERBERICHT DER ZAMG-WETTERDIENSTSTELLE INNSBRUCK

Weiterhin ist ein ausgedehntes Tief mit eher kühler und feuchter Luft wetterbestimmend, morgen Samstag ist die Luft vorübergehend etwas trockener. Am Sonntag nähert sich aus Westen die nächste Regenzone. Auf den Bergen ist die Sicht heute durch mittelhohe Wolken oft beeinträchtigt. Mittelhohe Gipfel stecken nicht selten im Nebel, die Gletscher sehen schon teilweise die Sonne. Ab Mittag ist vor allem (aber nicht ausschließlich) östlich der Brennerschneise mit Schneeschauern bis gegen 1400m zu rechnen. In der Höhe weht schwacher bis mäßiger Wind um Nordwest. Die Temperaturen liegen in 2000m zwischen -4 und 0 Grad, in 3000m um -9 Grad.

TENDENZ

Keine wesentliche Änderung der Lawinensituation.



Lawinenlagebericht

des Lawinenwarndienstes Tirol
Freitag, den 07.05.2004, um 07:30 Uhr



Rudi Mair