






Regionale Lawinengefahrenstufen in alpinen Lagen vom 25.04.2005 07:30 GANZTÄGIG	WAS? Problem	WO? Gefahrenstellen
		
	Allg. Stufe Tirol 	Tendenz für morgen  gleichbleibend

GEFAHRENMUSTER (GM):

Überwiegend mäßige Lawinengefahr - leichter Anstieg im Tagesverlauf!

BEURTEILUNG DER LAWINENGEFAHR

Die Lawinengefahr in den Tiroler Tourengebieten ist überwiegend als mäßig einzustufen. Gefahrenstellen liegen vor allem in steilen, von West über Nord bis Ost gerichteten Hängen oberhalb von etwa 2200m sowie in Kammlagen aller Expositionen. Die Anzahl störanfälliger Triebsschneeansammlungen nimmt dabei mit der Höhe zu. Je nach Neuschneezuwachs ist im Tagesverlauf mit einem leichten Anstieg der Lawinengefahr zu rechnen!
Unterhalb von etwa 2500m ist besonders bei stärkerem Regen auf Selbstauslösungen von Nassschneelawinen zu achten.

SCHNEEDECKENAUFBAU

In den vergangenen 24 Stunden hat der zunehmende Südwestwind vor allem in den typischen Föhngebieten zur Bildung neuer Triebsschneeansammlungen geführt. Hochalpin findet man schattseitig zum Teil immer noch lockeren, pulvrigen Schnee, sonnseitig ist die Schneeoberfläche meist tragfähig verharscht.
Die Altschneedecke ist inzwischen überwiegend gut gesetzt und recht spannungsarm. Vereinzelt findet man noch in den oberen Schichten unterschiedlich mächtige Krusten, die als mögliche Lawinengleitfläche dienen können.

ALPINWETTERBERICHT DER ZAMG-WETTERDIENSTSTELLE INNSBRUCK

Zwischen der nächtlichen Störung und der nächsten im Tagesverlauf zu erwartenden Front meldet sich kurz der Föhn. Morgen Dienstag folgt schwacher Zwischenhocheinfluß.
Der Vormittag steht heute in Nordtirol noch unter Föhneinfluss. Es lockert ab und zu auf, vor allem über dem Unterland, und vorerst ziehen nur einzelne Regenschauer durch. Im weiteren Verlauf beginnt es von Südwesten her kräftig zu regnen, teilweise sind kräftige Schauer dabei. Die Schneefallgrenze liegt anfangs oberhalb von 1900m und sinkt bis zum Nachmittag gegen 1600m. Der Höhenwind weht anfangs kräftig aus Südwest, dreht im Tagesverlauf auf West bis Nordwest und flaut leicht ab. Die Temperaturen liegen in 2000m um 0 Grad, in 3000m um -5 Grad.

TENDENZ

Keine wesentliche Änderung der Lawinengefahr

Rudi Mair