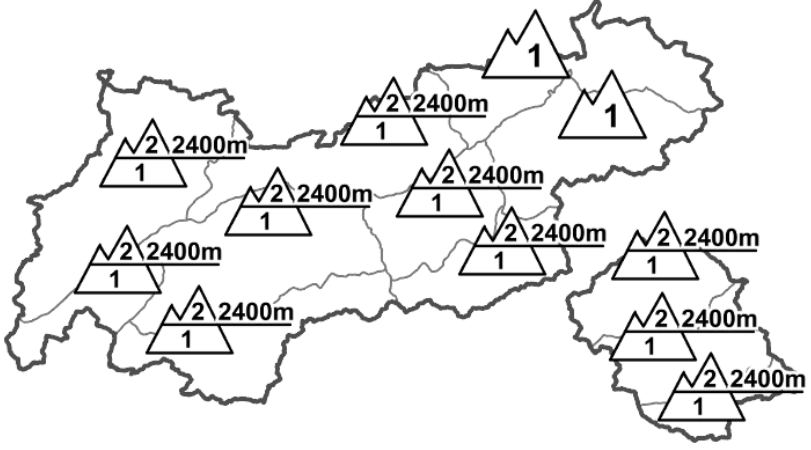






Regionale Lawinengefahrenstufen in alpinen Lagen vom 23.12.2014 07:30 GANZTÄGIG	WAS? Problem	WO? Gefahrenstellen
		<p>Allg. Stufe Tirol</p>  <p>Tendenz für morgen</p>  <p>gleichbleibend</p>

GEFAHRENMUSTER (GM): [gm.1 - bodennahe Schwachschicht vom Frühwinter](#) [gm.6 - lockerer Schnee und Wind](#)

Oberhalb 2400m meist mäßige Lawinengefahr

BEURTEILUNG DER LAWINENGEFAHR

Die Lawinengefahr in den Tiroler Tourengebieten ist zumeist als mäßig einzustufen.

Die Hauptgefahr geht dabei von Triebsschneeannehlungen aus, die sich in den vergangenen Tagen immer wieder neu gebildet haben.

Gefahrenstellen liegen dabei in Triebsschneehängen sowie eingewehten Rinnen und Mulden aller Hangrichtungen oberhalb etwa 2400m.

Vor allem in sehr steilen, schattseitigen Hängen können Lawinen vereinzelt noch durch geringe Zusatzbelastung, also schon durch einen einzelnen Wintersportler ausgelöst werden.

SCHNEEDECKENAUFBAU

Oberhalb etwa 2400m sind innerhalb der Altschneedecke häufig härtere Krusten eingelagert. Zwischen diesen Krusten findet man meist Schichten aus aufbauend umgewandelten, lockeren Schneekristallen.

Dieses eher störanfällige Schneedeckenfundament wird von Triebsschneeannehlungen überlagert, die sich kürzlich mit den kräftigen bis stürmischen Winden aus westlicher Richtung gebildet haben.

Durch die sehr milden Temperaturen sind diese Triebsschneepakete aber nicht mehr so spröde wie noch am Wochenende und daher auch nicht mehr so leicht als Lawine auszulösen.

ALPINWETTERBERICHT DER ZAMG-WETTERDIENSTSTELLE INNSBRUCK

Wetterlage: Tirol liegt in einer zügigen Westströmung, die unter Hochdruckeinfluss steht. Am Donnerstag quert eine Kaltfront mit etwas Niederschlag und deutlicher Abkühlung.

Bergwetter heute: Es ist ausgesprochen mild, die Nullgradgrenze liegt zu Mittag bei 3000m! Dazu gibt es reichlich Sonnenschein und nur hohe, meist dünne Wolkenfelder über den Gipfeln. In den Nordalpen nach wie vor teils stürmisch.

Temperatur in 2000m um +7 Grad, in 3000m um 0 Grad.

Höhenwind: lebhaft bis stark, in Hochlagen und in den Nordalpen teils stürmisch aus West.

TENDENZ

Oberhalb 2400m verbreitet mäßige Gefahr.

Rudi Mair