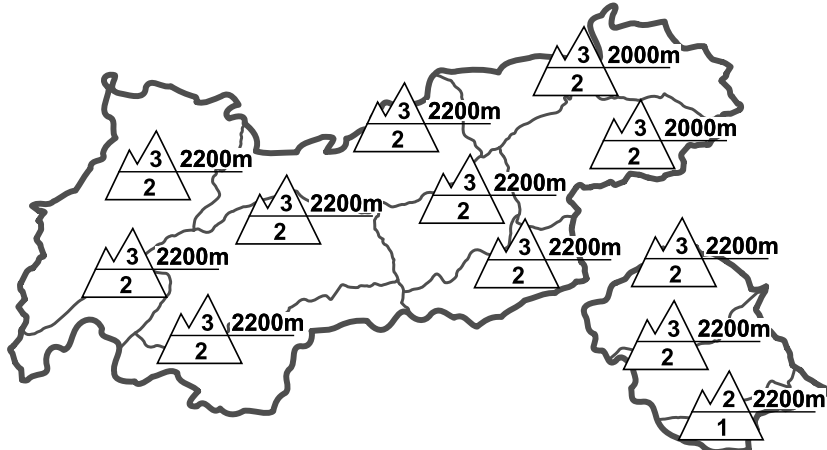

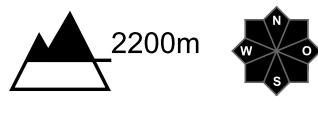

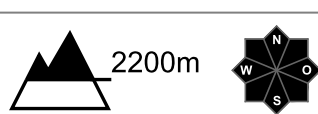






Regionale Lawinengefahrenstufen in alpinen Lagen vom 20.02.2018 07:30 <b>GANZTÄGIG</b>	WAS? Problem	WO? Gefahrenstellen
	 Tribschnee	 mit Höhe zunehmend
	 Altschnee	 kantig unter Krusten
	<b>Allg. Stufe Tirol</b> 	<b>Tendenz für morgen</b>  gleichbleibend

**GEFAHRENMUSTER (GM):** [gm.4 - kalt auf warm / warm auf kalt](#) [gm.8 - eingeschneiter Oberflächenreif](#) [gm.6 - lockerer Schnee und Wind](#)

## Oberhalb 2200m verbreitet erhebliche Lawinengefahr

### BEURTEILUNG DER LAWINENGEFAHR

Die Lawinengefahr in den Tiroler Tourengebieten ist oberhalb etwa 2200m verbreitet als erheblich einzustufen. Die Hauptgefahr geht dabei von etwas älteren Tribschneeansammlungen aus. Diese sind zwar eher klein, können aber schon bei geringer Zusatzbelastung als Lawine ausgelöst werden. Anzahl und Größe der Gefahrenstellen nehmen mit der Seehöhe zu.

Unterhalb etwa 2200m ist unverändert auf vereinzelte Selbstaumlösungen von Gletschneelawinen zu achten. Skitouren und Variantenfahrten erfordern weiterhin Erfahrung in der Beurteilung der Lawinensituation.

### SCHNEEDECKENAUFBAU

Die Altschneedecke ist weitgehend gut gesetzt und stabil. Seit über drei Wochen wurden hier keine Brüche mehr beobachtet.

Alle Lawinenauslösungen der vergangenen Tage ereigneten sich in den oberen Schneeschichten. Hier lagern Neuschnee und ältere Tribschneeansammlungen häufig auf Schichten aus lockeren, kantigen Schneekristallen, die sich unter Krusten gebildet haben. Zum Teil findet man auch eingeschneiten Oberflächenreif.

Da Tribschneeansammlungen in den nächsten Tagen vermehrt von etwas lockerem Neuschnee überdeckt werden, sind sie im Gelände nur schwer zu erkennen.

### ALPINWETTERBERICHT DER ZAMG-WETTERDIENSTSTELLE INNSBRUCK

Wetterlage: Ein Tief mit Kern über Italien führt in Tirol zu einer Zufuhr feuchtkalter Luft in tieferen Schichten aus Nordosten bis Osten. Am Wochenende dürfte diese Luft trockener werden.

Bergwetter heute: Die Berge haben es heute mit Wolken und teilweise auch mit Nebel zu tun. Zeitweise schneit es auch leicht, besonders entlang der Nordalpen. Kaum Flocken und Chance auf etwas Sonne gibt es auf den höheren Bergen zwischen Arlberg und den Gletscherregionen am westlichen Hauptkamm. Kalt.

Temperatur in 2000m: um -9 Grad, Temperatur in 3000m: um -16 Grad.

Höhenwind: leicht bis mäßig Nordwest bis Nordost.

### TENDENZ

Weiterhin verbreitet erhebliche Lawinengefahr.

Rudi Mair