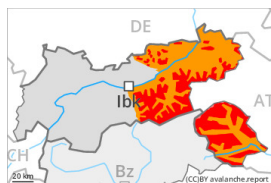




## Grau de Perill 4 - Fort

**Tendència: Perill d'allaus constant** →

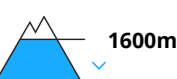
enDijous 02 03 2023



Neu recent

Estabilitat del mantell de neu: **molt pobre**freqüència: **algunes**Mida d'allau: **molt gran**

Lliscaments

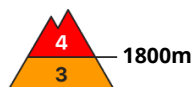
Estabilitat del mantell de neu: **molt pobre**freqüència: **algunes**Mida d'allau: **mitjana**

Perill fort (4) d'allaus. Això es dona per sobre dels 1600 m aproximadament. Fins ara són possibles de manera aïllada allaus naturals. Les condicions són perilloses per les activitats d'esports d'hivern fora de les pistes controlades.

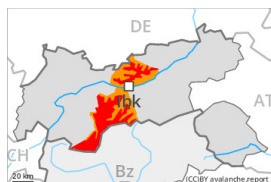
A conseqüència de la neu recent i el vent fort, han caigut moltes allaus de mida mitjana i gran. En alguns indrets han caigut allaus de mida molt gran. Després del final de la nevada intensa, l'activitat d'allaus naturals ha disminuït apreciablement. Però fins ara són possibles de manera aïllada allaus naturals, sobretot en vessants molt inclinats orientats a sud per sobre dels 2300 m aproximadament, això es dona sobretot durant la tarda. A més durant la tarda, als vessants orientats a sud, són d'esperar algunes allaus de neu sense cohesió de mida petita i mitjana. Les condicions pels esports d'hivern fora de les pistes obertes són perilloses. Un sol practicant d'esports d'hivern pot molt fàcilment desencadenar allaus, també de mida perillosament gran. Això es dona a totes les orientacions per sobre dels 1600 m aproximadament. Són especialment perillosos els vessants prop de les carenes,. A més hi ha perill d'allaus de lliscament basal, principalment per sota dels 1600 m aproximadament en vessants herbosos inclinats. Poden desencadenar-se allaus de lliscament basal a qualsevol hora del dia o de la nit.



## Grau de Perill 4 - Fort

**Tendència: Perill d'allaus constant**

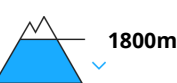
enDijous 02 03 2023 →



Plaques de vent

Estabilitat del mantell de neu: **molt pobre**freqüència: **moltes**Mida d'allau: **gran**

Lliscaments

Estabilitat del mantell de neu: **molt pobre**freqüència: **algunes**Mida d'allau: **gran**

Un sol practicant d'esports d'hivern pot en molts indrets desencadenar allaus, també de mida perillosament gran. Evitar les zones amb esquerdes de lliscament basal.

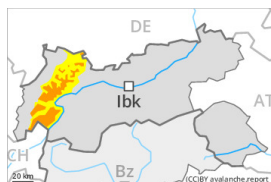
Durant els darrers dies, amb la neu recent i el vent de direcció variable, s'han format plaques de vent abundants sobretot per sobre dels 1800 m aproximadament. La neu recent i les plaques de vent poden desencadenar-se fàcilment al pas d'un sol muntanyenc. Els indrets perillosos es troben sobretot prop de carenes, cubetes i canals de totes les orientacions. Això s'aplica principalment per sobre del límit del bosc, i també encara prop del límit del bosc. Són perillosos en particular els indrets de pas de poca a molta neu. A més en el transcurs de la jornada són possibles de manera aïllada allaus naturals de mida gran, sobretot en el cas de desencadenaments originats en zones de sortida molt inclinades, situades a cota alta, assolellades i encara no purgades. Als vessants herbosos inclinats, són possibles moltes allaus de lliscament basal de mida mitjana i, locament, gran per sota dels 1800 m aproximadament. Això es dona a totes les orientacions. Amb l'augment de la temperatura diurna i la radiació solar, la probabilitat de desencadenament d'allaus humides i molt humides augmentarà lleugerament per sota del límit del bosc. Les condicions són perilloses per les activitats d'esports de neu fora de les pistes controlades.



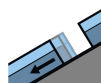
## Grau de Perill 3 - Marcat

**Tendència: Perill d'allaus constant**

enDijous 02 03 2023



Capa feble persistent

Estabilitat del mantell de neu: **pobre**freqüència: **algunes**Mida d'allau: **gran**

Lliscaments

Estabilitat del mantell de neu: **molt pobre**freqüència: **algunes**Mida d'allau: **petita**

Les allaus poden implicar el mantell de neu vella feble i arribar a mida gran.

Amb la neu recent i el vent del sud de fort a molt fort, es formaran plaques de vent en alguns casos inestables. Els indrets perillosos es troben sobretot en vessants prop de les carenes obacs a cotes altes i a l'alta muntanya.

També, les allaus poden desencadenar-se al mantell feble de neu vella al pas d'un sol muntanyenc. Això es dona per sobre dels 2000 m aproximadament, sobretot en zones de mantell prim, i també en zones de transició de mantell prim a gruixut. Entre els 2000 i els 2400 m aproximadament, els indrets perillosos són més freqüents i el perill és lleugerament més gran. Les allaus poden implicar capes més profundes i atènyer mides perillosament grans. De manera aïllada són possibles desencadenaments a distància. Són necessàries experiència i prudència.

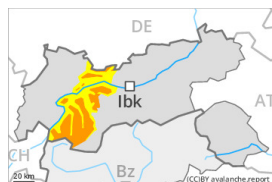
Hi ha un perill apreciable d'allaus de lliscament basal que no s'ha de menystenir. Evitar les zones amb esquerdes de lliscament basal.



## Grau de Perill 3 - Marcat

**Tendència: Perill d'allaus constant**

enDijous 02 03 2023 →



Plaques de vent

Estabilitat del mantell de neu: **pobre**freqüència: **algunes**Mida d'allau: **gran**

Lliscaments

Estabilitat del mantell de neu: **molt pobre**freqüència: **poques**Mida d'allau: **mitjana**

Atenció al problema de neu ventada, sobretot per sobre dels 2000 m aproximadament. Allaus de lliscament basal i purgues als vessants herbosos. Això es dona especialment per sota dels 2000 m aproximadament.

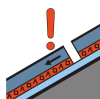
Les plaques de vent a vegades de mida gran dels darrers dies representen la principal font de perill. Un sol practicant d'esports d'hivern pot encara desencadenar allaus, també de mida perillosament gran. Això s'aplica principalment en el cas de desencadenaments originats en zones de sortida molt inclinades, situades a cota alta i protegides del vent, encara no purgades. El nombre i la dimensió dels indrets perillosos augmentaran amb l'altitud. Precaució a les zones amb esquerdes de lliscament basal. Això es dona especialment en vessants herbosos inclinats per sota dels 2000 m aproximadament. Les activitats d'esports de neu requereixen experiència en l'avaluació del perill d'allaus i una curosa selecció de l'itinerari.



## Grau de Perill 2 - Moderat



**Tendència: Perill d'allaus constant** →  
enDijous 02 03 2023



Capa feble persistent



Estabilitat del mantell de neu: **pobre**  
freqüència: **poques**  
Mida d'allau: **gran**



Plaques de vent



Estabilitat del mantell de neu: **pobre**  
freqüència: **poques**  
Mida d'allau: **mitjana**

El problema de capes febles persistents requereix atenció. Neu ventada per sobre dels 2200 m aproximadament.

De manera aïllada, les allaus poden desencadenar-se al mantell feble de neu vella per sobrecàrregues febles, especialment en vessants obacs molt inclinats per sobre dels 2200 m aproximadament, i també en vessants assolellats inclinats a l'alta muntanya. De manera molt aïllada, les allaus poden també atènyer mides grans. Els "whumpfs" i les fissures que propaguen al passar són possibles senyals de perill. Són desfavorables sobretot els indrets amb poca neu,. Els vessants molt inclinats i poc freqüentats han de ser avaluats amb cautela.

Durant els darrers dies, amb el vent del quadrant nord-oest de moderat a fort, s'han format plaques de vent en alguns casos inestables per sobre dels 2200 m aproximadament. Aquestes darreres són en general fàcilment identificables però poden desencadenar-se de manera aïllada als seus marges. Són desfavorables sobretot els indrets de pas de poca a molta neu,. Indrets perillosos es troben en particular en cubetes, canals i darrere de canvis abruptes de pendent i també als indrets obacs protegits del vent.