



Grado de Peligro 2 - Limitado



Tendencia: **peligro de aludes sin cambios** →
en Sábado 02 03 2024



Placas de viento



2400m

Estabilidad del manto de nieve: **pobre**
Frecuencia: **algunas**
Tamaño del alud: **mediano**

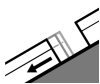


Nieve húmeda



2600m

Estabilidad del manto de nieve: **pobre**
Frecuencia: **algunas**
Tamaño del alud: **mediano**



Deslizamientos



2600m

Estabilidad del manto de nieve: **pobre**
Frecuencia: **algunas**
Tamaño del alud: **mediano**

El problema de nieve venteada es la principal fuente de peligro. Atención a la nieve húmeda y los deslizamientos.

Caerán en algunos sectores hasta 15 cm de nieve. Las placas de viento recientes y antiguas pueden desencadenarse al paso de un solo montañero sobre todo en laderas inclinadas orientadas a nordeste, norte y noroeste por encima de los 2400 m aproximadamente. Esto se da principalmente cerca de los cordales. El número y la dimensión de los lugares peligrosos aumentarán con la altitud. Los aludes pueden, en algunos casos, alcanzar tamaños medianos.

Los factores meteorológicos impedirán un fortalecimiento del manto de nieve. Son de esperar avalanchas de nieve húmeda y purgas. Precaución por debajo de los 2600 m aproximadamente.

Con las precipitaciones, en cualquier momento son probables cada vez más numerosas avalanchas de deslizamiento basal, incluso grandes, sobre todo por debajo de los 2600 m aproximadamente.

Manto nivoso

Patrones de peligro

pp.6: frío, nieve suelta y viento

pp.2: deslizamientos

Sobre todo al sur y al este caerán en algunos sectores hasta 15 cm de nieve, localmente más. El viento con rachas moderadas transportará la nieve. Las nuevas acumulaciones de nieve venteada y las menos recientes descansan encima de capas blandas en laderas umbrías inclinadas por encima de los 2400 m aproximadamente.

De manera aislada la nieve reciente y la nieve venteada descansan encima de un manto débil de nieve antigua.

El manto de nieve es húmedo en muchos lugares. Con las temperaturas suaves y la alta humedad del aire,

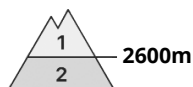


en los últimos dos días el manto de nieve no ha llegado a consolidarse. Esto se da especialmente por debajo de los 2600 m aproximadamente.

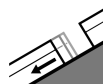
Tendencia

El peligro de aludes permanecerá invariable.

Grado de Peligro 2 - Limitado



Tendencia: peligro de aludes sin cambios →
en Sábado 02 03 2024



Deslizamientos



Estabilidad del manto de nieve: **muy pobre**

Frecuencia: **algunas**

Tamaño del alud: **mediano**



Placas de viento



Estabilidad del manto de nieve: **pobre**

Frecuencia: **pocas**

Tamaño del alud: **pequeño**

El problema de deslizamientos basales requiere atención.

En las laderas herbosas inclinadas son posibles avalanchas de deslizamiento basal como mínimo de tamaño pequeño, especialmente por debajo de los 2600 m aproximadamente.

Las placas de viento son en parte aún inestables en laderas umbrías muy inclinadas por encima de los 2400 m aproximadamente. Los aludes pueden de manera aislada ser desencadenadas al paso de un montañero y alcanzar un tamaño mediano. A consecuencia del aumento de la temperatura, aumento del peligro de purgas, especialmente en cotas bajas y medias en las laderas muy inclinadas.

Manto nivoso

Patrones de peligro

pp.2: deslizamientos

pp.6: frío, nieve suelta y viento

Con la subida de temperaturas, durante la noche el manto de nieve no llegará a consolidarse. Esto se da principalmente en cotas bajas y medias.

Tendencia

Escaso aumento del peligro de aludes.